









- LEGENDA:**
-  HRANCE ŘEŠENÉHO ÚZEMÍ
 -  HRANCE KATASTRÁLNÍCH ÚZEMÍ
 -  ZASTAVĚNÉ ÚZEMÍ (symbolem k 1.4.2023)
 -  ZASTAVITELNÉ PLOCHY
 -  PŘEDRYVNÝ KORDOR DOPRAVNÍ INFRASTRUKTURY VYMEZENÝ ÚZEMNÍM PLÁNEM
 -  PŘEDRYVNÝ KORDOR TECHNICKÉ INFRASTRUKTURY VYMEZENÝ ÚZEMNÍM PLÁNEM

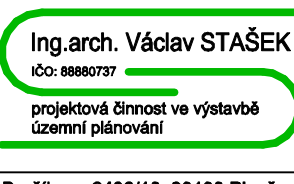



PLZEŇSKÝ KRAJ

TENTO PROJEKT BYL SPOLIFINANCOVAN Z PROGRAMU
 STABILIZACE A OBNOVY VĚKOVÁ PLZEŇSKÉHO KRAJE 2023

ÚZEMNÍ PLÁN MÍŠOV

INVESTOR: **OBEC MÍŠOV**
 Míšov 73, 335 01 Spálené Poříčí

PROJEKTANT:

 Ing. arch. Václav STÁŠEK

 Ing. arch. Václav Stášek
 Územní plánování a výhled
 územní plánování

Brodčická 246/10, 30100 Písek
 e-mail: stasek@stasek.cz
 Tel: 603 423 943

VÝKRESOVÁ ČÁST

VÝKRES ZÁKLADNÍHO ČLENĚNÍ ÚZEMÍ

STUPĚŇ	ÚZEMNĚ PLÁNOVACÍ DOKUMENTACE
FORMÁT	16 A4
DATUM	04/2026
MĚŘÍTKO	1:5000
ZAKÁZKA	VS 23 002

ZÁZNAM O ČINNOSTI

SPRÁVNÍ ORGÁN VYDÁVÁJÍCÍ OP

ZASTUPITELSTVO OBCE MÍŠOV

DATUM NABÝTÍ ČINNOSTI:

POŘIZOVATEL:

MĚSTSKÝ ÚŘAD BLOKICE
 správní úřad územní plánování
 Ing. VILJAV BATOŮEK
 vedoucí úřadu územního plánování a dopravního